

Teilrevision der Nutzungsplanung

Kernzonenplan Nr. 4 Müli / Oberkempten

1:1000

Vom Grossen Gemeinderat festgesetzt am 15. und 18. Dezember 2014
Grosser Gemeinderat Wetzikon

Stefan Kaufmann
Präsident

Dr. Michael Strebel
Ratssekretär

Von der Baudirektion genehmigt am






Für die Baudirektion:

BDV-Nr.







Suter • von Känel • Wild • AG
Siedlung Landschaft Verkehr Umwelt
Fornibuckstrasse 30 8005 Zürich skw.ch
Tel. +41 (0)44 315 13 90 info@skw.ch

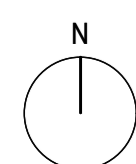
31039 - 18.12.2014

Verbindlicher Inhalt

-  Grenze Kernzone (Art. 20)
-  speziell bezeichnete Gebäude (gelb) (Art. 21)
-  speziell bezeichnete Gebäude (braun) (Art. 21)
-  Kernzonentyp (Art. 22)
-  besonders bezeichnete Aussenräume (Art. 24 Abs. 3)

Informativer Inhalt

-  bestehende Gebäude ausserhalb / innerhalb der Kernzone (BZO) (Art. 20)
-  inventarisierte Objekte (gemäss kommunalem Inventar der kunst- und kulturhistorischen Objekte) (Art. 21)
-  Denkmalpflege-Objekte von überkommunaler Bedeutung (gemäss Objektliste der kant. Denkmalpflege) (Art. 21)
-  Wald / bestockte Fläche (Art. 24 Abs. 3)
-  Waldabstandslinie (Art. 24 Abs. 3)
-  Gewässer (Art. 24 Abs. 3)



0 10 20 50 m