

Teilrevision der Nutzungsplanung

# Kernzonenplan Nr. 2 Robenhausen

1:1000

Vom Grossen Gemeinderat festgesetzt am 15. und 18. Dezember 2014  
Grosser Gemeinderat Wetzikon

Stefan Kaufmann  
Präsident

Dr. Michael Strelbel  
Ratssekretär

Von der Baudirektion genehmigt am






Für die Baudirektion:

BDV-Nr.





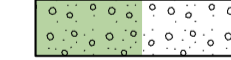
Suter • von Känel • Wild • AG  
Siedlung Landschaft Verkehr Umwelt  
Förnbuckstrasse 30 8005 Zürich skw.ch  
Tel. +41 (0)44 315 13 90 info@skw.ch

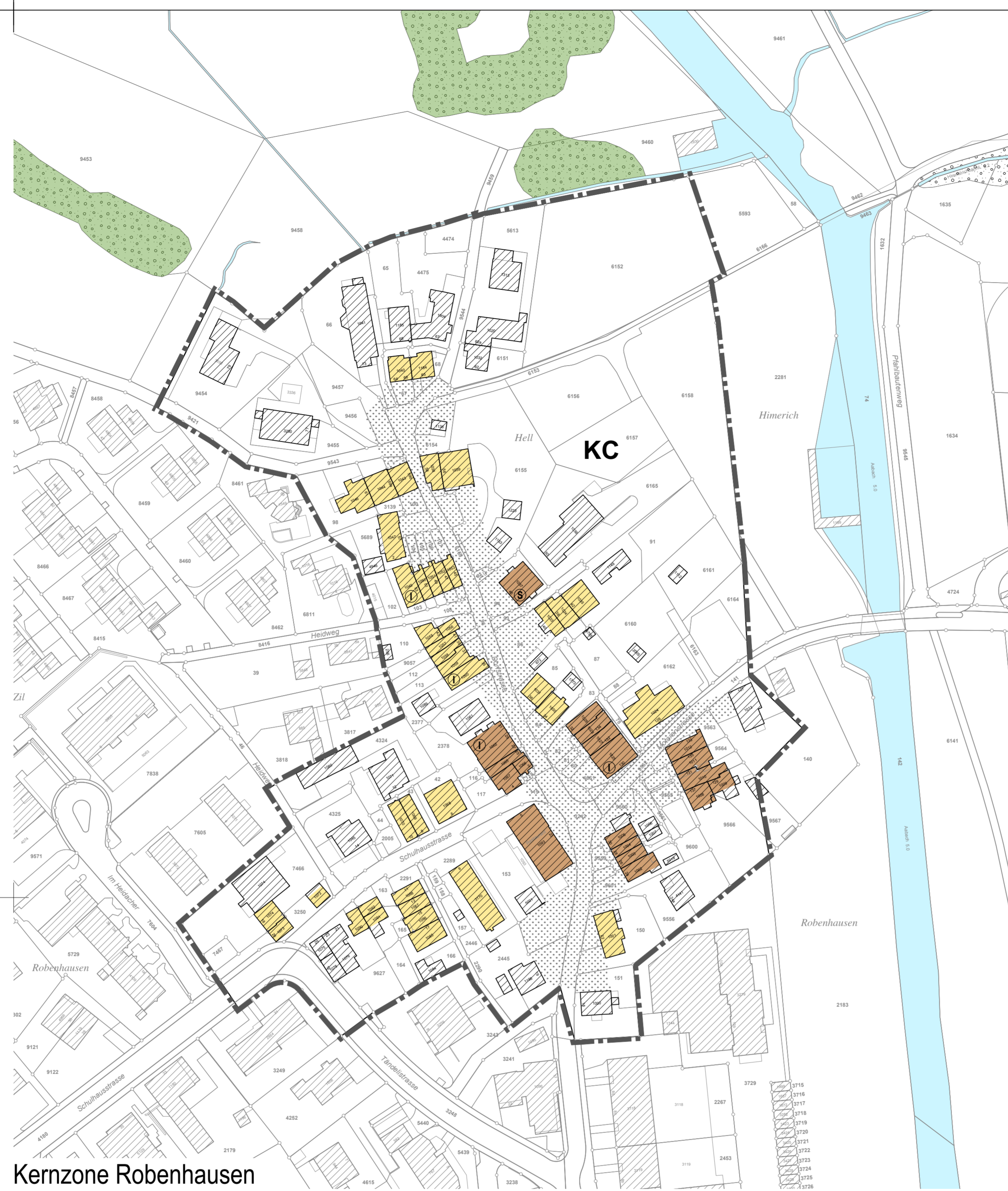
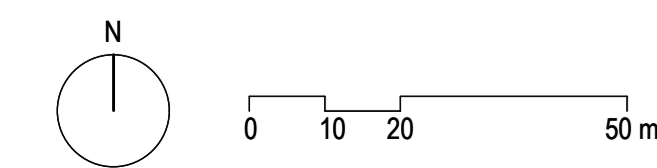
31039 - 18.12.2014

### Verbindlicher Inhalt

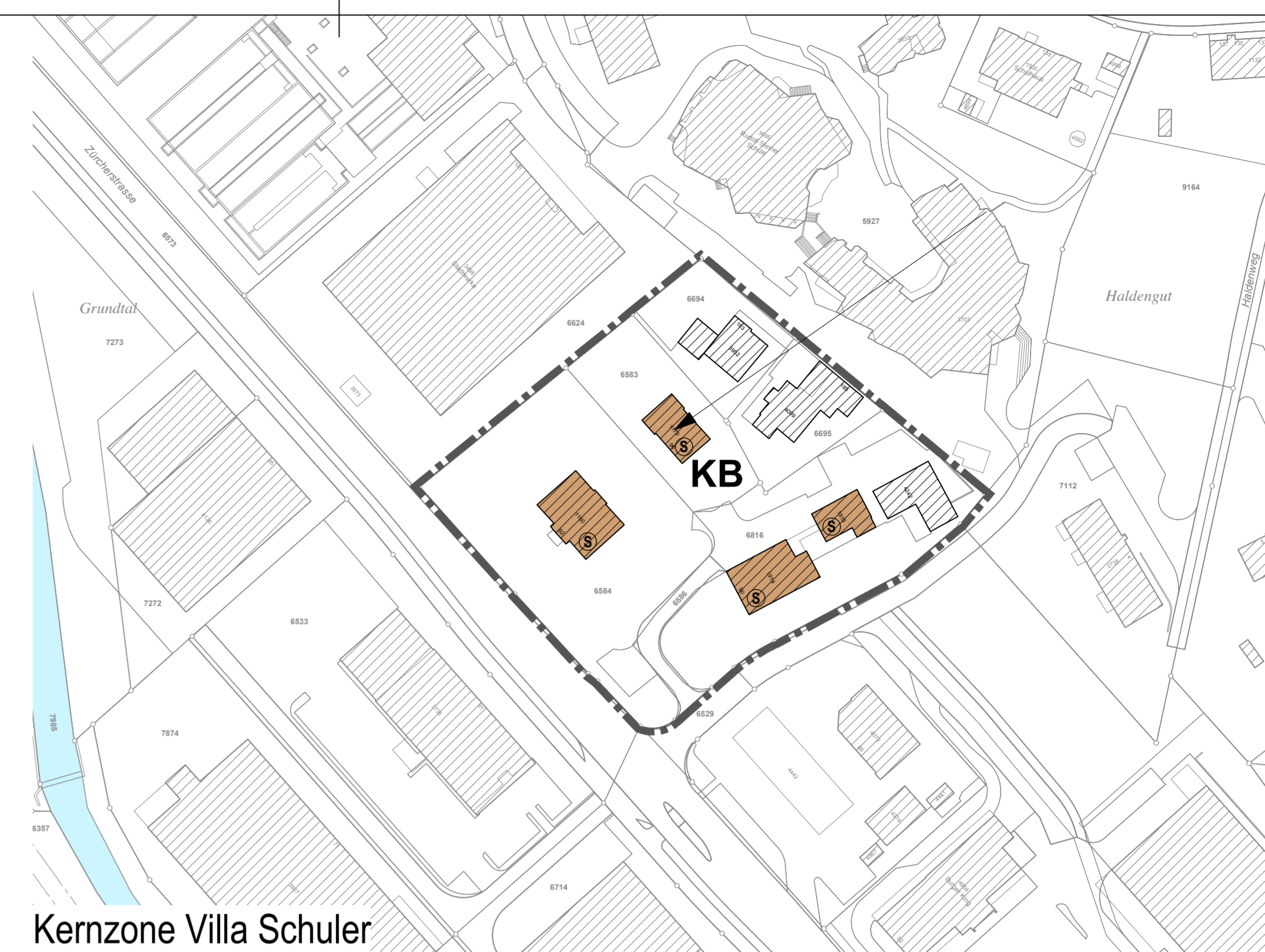
-  Grenze Kernzone, (Art. 20) BZO
-  speziell bezeichnete Gebäude (gelb) (Art. 21)
-  speziell bezeichnete Gebäude (braun) (Art. 21)
-  Kernzontyp (Art. 22)
-  besonders bezeichnete Aussenräume (Art. 24 Abs. 3)

### Informativer Inhalt

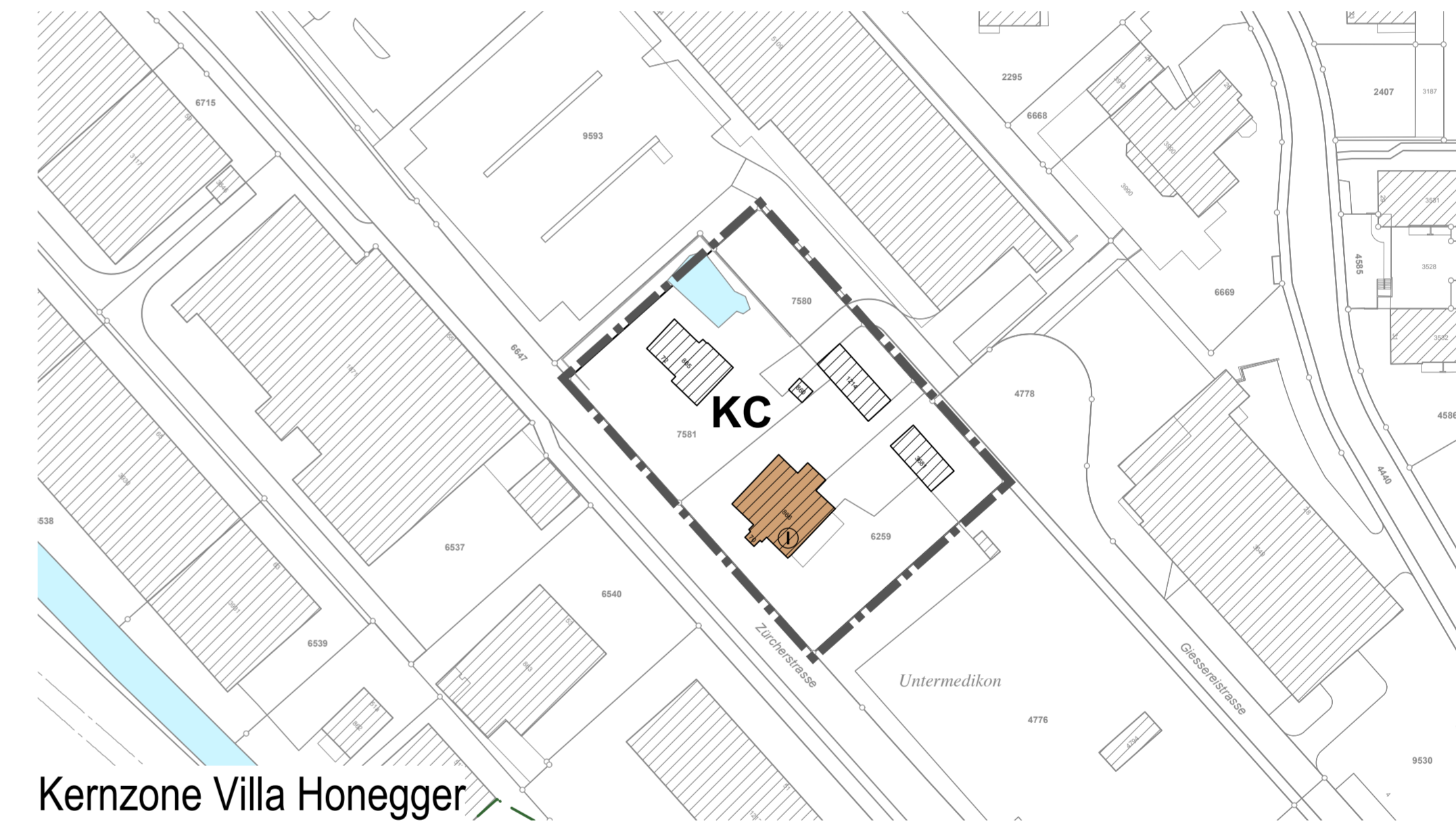
-  bestehende Gebäude ausserhalb / innerhalb der Kernzone
-  inventarisierte Objekte (gemäss kommunalem Inventar der kunst- und kulturhistorischen Objekte)
-  Denkmalpflege-Objekte von überkommunaler Bedeutung (gemäss Objektliste der kant. Denkmalpflege)
-  Wald / bestockte Fläche
-  Gewässer



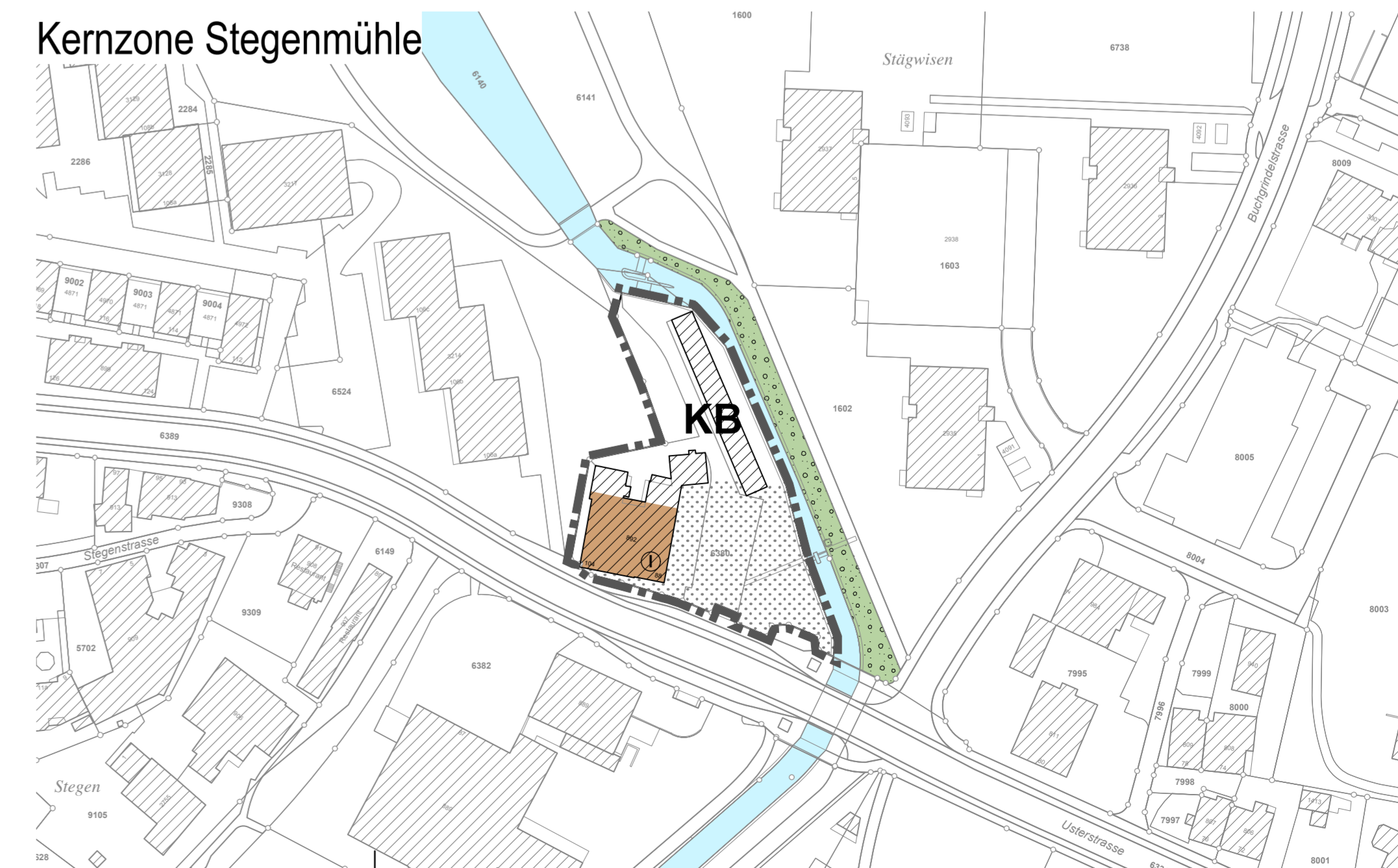
Kernzone Robenhausen



Kernzone Villa Schuler



Kernzone Villa Honegger



Kernzone Stegenmühle